





Źródło: © autorzy OpenStreetMap
dane dostępne są na licencji Open Database License
<http://www.openstreetmap.org/copyright>

| | | | | | |
|-------------------------------------------------------------------------------------------------------------------------------------------------------------------------------------------------------------------------|----------------------------------------------------------------------------------------------------------------------------------------------------------------|---------------------|-------------|--------------------------------------------|---------------------------------------------------------------------------------------|
| jednostka projektowa |  D A D R O G A A D A M C H M I E L E W S K I | | WŁAŚCICIEL: | ADAM CHMIELEWSKI | |
| | | | ADRES: | UL.RTM.W PIŁECKIEGO 16/25 62-400 SŁUPCA | |
| | | | TEL: | +48 63 241 01 74 | |
| | | | KOM: | +48 506 713 806 | |
| | | | E-MAIL: | biuro@acdroma.pl | |
| | | | WWW: | www.acdroma.pl | |
| PRAWA AUTORSKIE ZASTRZEŻONE COPY RIGHTS RESERVED Przedmiotowy projekt chroniony jest prawem autorskim zgodnie z art. 1 Ustawy o Prawie Autorskim i Prawach Pokrewnych z dnia 4 lutego 1994 r. (dz. U. nr 24 poz. 83) | | | | | |
| zadanie | PRZEBUDOWA DROGI POWIATOWEJ NR 3062P I REMONT DROGI POWIATOWEJ NR 3065P W M. CIENIN ZABORNY | | | | |
| obiekt | Droga powiatowa nr 3062P od km: 4+623,70 do km: 4+929,18 Droga powiatowa nr 3065P od km: 0+000,00 do km: 1+970,00 | | | | |
| inwestor |  Powiat Słupecki ul. Poznańska 20 62 - 400 Słupca | | | | |
| zamawiający |  Powiatowy Zarząd Dróg w Słupcu Słomczyce 22 62 - 420 Strzałkowo | | | | |
| rysunek | PLAN ORIENTACYJNY | | | | |
| projektant | Tomasz Żywert | | | | podpis |
| | | | | |  |
| stadium | branża | skala | data | | nr rysunku |
| Projekt stałej organizacji ruchu | Drogowa | 1:20000 1:100000 | 08.2025 | | 1.0 |